

# ALMERÍA - ROQUETAS DE MAR

**CONCENTRACIÓN Y FIRMA/Rassemblement de départ et signature:** De 11:15 a 12:00 horas- Av. Federico Garcia Lorca (frente Automovil Club) **LLAMADA/ Appel:**12:00




























**SALIDA NEUTRALIZADA /Depart fictif:** 12:05 por Av. Federico García Lorca, Rambla Obispo Orberá, Puerta de Purchena, Paseo de Almería, Salmeron, Pescadería y Bayyana (Total Neutralizado: 4,5 km) **SALIDA REAL / Depart:** 12:15 horas, rotonda de Bayyana - N340a











**MEDIAS HORARIAS PROBABLES / Moyene horaire:** **38, 40 y 42 km/h**

**CIERRE DE CONTROL / Cie control:** 8% sobre el tiempo del 1º corredor

## ITINERARIO Y LOCALIDADES DE PASO

ALTITUD		KILÓMETROS			MEDIA HORARIA		
		PARCIAL	TOTAL	FALTAN	38	40	42
	<b>ALMERIA - SALIDA NEUTRALIZADA</b>						
5	<b>SALIDA LANZADA - KM - 0</b> --- Rotonda gasolinera Bayyana - N340a dir. Aguadulce	0,0	<b>0,0</b>	178,0	12:15	12:15	12:15
5	Túnel de La Garrofa - iluminado - 200 metros	2,4	<b>2,4</b>	175,6	12:19	12:19	12:18
5	Túnel de La Parra - iluminado - 400 metros	1,4	<b>3,8</b>	174,2	12:21	12:21	12:20
10	<b>Aguadulce</b> ¡Atención Rotonda! - se toma por dcha - se sigue recto	2,7	<b>6,5</b>	171,5	12:25	12:25	12:24
15	¡Atención 6 Rotondas en 2,4 km! - se toman por dcha - se sigue recto	2,4	<b>8,9</b>	169,1	12:29	12:28	12:28
25	<b>El Parador</b> ¡Atención Rotonda! Se circunvala - se sigue por Ctra. Alicun dir. Roquetas	0,7	<b>9,6</b>	168,4	12:30	12:29	12:29
10	¡Atención 6 Rotondas en 4 km! - se toman por dcha - se sigue recto	4,0	<b>13,6</b>	164,4	12:36	12:35	12:34
5	<b>ROQUETAS DE MAR</b>	0,4	<b>14,0</b>	164,0	12:37	12:36	12:35
5	¡Atención Rotonda! Pabellon Infanta Cristina	0,3	<b>14,3</b>	163,7	12:38	12:36	12:35
5	¡Atención Rotonda! Mercado de Abastos - se sigue dir El Puerto - Urbanizacion	0,2	<b>14,5</b>	163,5	12:38	12:37	12:36
5	¡Atención 2 Rotondas en 1 km! - Se toman por dcha - Se sigue por Av Sabinal - dir Urba	1,0	<b>15,5</b>	162,5	12:39	12:38	12:37
5	¡Atención Rotonda Urb Roquetas! - se toma por dcha - se sigue por Av. Las Marinas	3,0	<b>18,5</b>	159,5	12:44	12:43	12:41
5	<b>Las Marinas</b> ¡Atención pasos sobreelevados y estrechamiento en calzada!	0,3	<b>18,8</b>	159,2	12:45	12:43	12:42
5	¡Atención Rotonda! Se toma por dcha - dir San Agustin por AL3300 - Paraje Natural	1,2	<b>20,0</b>	158,0	12:47	12:45	12:44
5	Giro dcha dir San Agustin	5,5	<b>25,5</b>	152,5	12:55	12:53	12:51
10	<b>San Agustin</b> - se pasa por Calle Agua - se sigue recto	0,7	<b>26,2</b>	151,8	12:56	12:54	12:52
20	Giro dcha por Ctra Roquetas de Mar - dir La Mojonera	0,6	<b>26,8</b>	151,2	12:57	12:55	12:53
20	¡Atencion Rotonda! - se toma por izqda - dir Calle Diagonal	0,3	<b>27,1</b>	150,9	12:58	12:56	12:54
20	Giro izqda dir La Mojonera por Ctra. de San Agustin	0,3	<b>27,4</b>	150,6	12:58	12:56	12:54
15	Cruce de los Palos - giro izqda dir Las Norias por A358	4,0	<b>31,4</b>	146,6	13:05	13:02	13:00
15	<b>Las Norias</b>	3,6	<b>35,0</b>	143,0	13:10	13:07	13:05
15	<b>SPRINT INTERMEDIO</b>	1,0	<b>36,0</b>	142,0	13:12	13:09	13:06
15	¡Atención Rotonda! - se toma por ambos lados - se sigue dir Sta. Mª del Águila - El Ejido	0,3	<b>36,3</b>	141,7	13:12	13:09	13:07
15	¡Atención Rotonda! - se toma por dcha - se sigue dir Sta. Mª del Águila - El Ejido	0,4	<b>36,7</b>	141,3	13:13	13:10	13:07
20	¡Atención Rotonda! - se toma por ambos lados - se sigue dir Sta. Mª del Águila - El Ejido	0,3	<b>37,0</b>	141,0	13:13	13:11	13:08
25	<b>Santa María del Águila</b>	3,2	<b>40,2</b>	137,8	13:18	13:15	13:12
25	¡Atención Rotonda! - se toma por izqda - se gira a izqda dir El Ejido por N340a	0,3	<b>40,5</b>	137,5	13:19	13:16	13:13
30	¡Atención Rotonda! - se toma por ambos lados - se sigue recto	0,3	<b>40,8</b>	137,2	13:19	13:16	13:13
35	<b>EL EJIDO</b>	1,2	<b>42,0</b>	136,0	13:21	13:18	13:15
38	¡Atención Rotonda! - se toma por dcha - se sigue dir Centro de Ciudad - por boulevard	0,2	<b>42,2</b>	135,8	13:22	13:18	13:15
40	¡Atención Rotonda! - se toma por dcha - precaución por estrechamiento	0,5	<b>42,7</b>	135,3	13:22	13:19	13:16
45	Boulevard de El Ejido - se toma por ambos lados	0,1	<b>42,8</b>	135,2	13:23	13:19	13:16
50	Giro dcha. dir. Berja - por A358 - ¡Atención rotonda!	1,3	<b>44,1</b>	133,9	13:25	13:21	13:18
55	¡Atención Rotonda L'AIMUD! - se toma por ambos lados - se sigue dir. Berja	0,5	<b>44,6</b>	133,4	13:25	13:22	13:19
60	Isletas centrales en ambos lados	0,4	<b>45,0</b>	133,0	13:26	13:23	13:19
80	<b>Venta Pampanico</b>	1,7	<b>46,7</b>	131,3	13:29	13:25	13:22
85	<b>Comienza Puerto</b>	0,3	<b>47,0</b>	131,0	13:29	13:25	13:22
225	<b>Comienza Avituallamiento Líquido</b>	3,0	<b>50,0</b>	128,0	13:34	13:30	13:26
260	Isletas centrales - se sigue dir. Berja por A358	0,8	<b>50,8</b>	127,2	13:35	13:31	13:28
320	Isletas centrales - se sigue dir. Berja por A358	2,5	<b>53,3</b>	124,7	13:39	13:35	13:31

ALTITUD		KILÓMETROS			MEDIA HORARIA		
		PARCIAL	TOTAL	FALTAN	38	40	42
365	<b>PUERTO DE MONTAÑA</b>  <b>2ª cat.</b>	0,9	<b>54,2</b>	123,8	13:41	13:36	13:32
300	<b>Alcaudique</b>	4,8	<b>59,0</b>	119,0	13:48	13:43	13:39
280	 Isletas centrales - se toman por izqda - se gira a izqda dir. Berja	0,4	<b>59,4</b>	118,6	13:49	13:44	13:40
300	<b>BERJA</b>	0,7	<b>60,1</b>	117,9	13:50	13:45	13:41
320	<b>SPRINT INTERMEDIO</b> --- en Av Jose Barrionuevo	0,3	<b>60,4</b>	117,6	13:50	13:46	13:41
320	Giro izqda dir Adra por A347	0,2	<b>60,6</b>	117,4	13:51	13:46	13:42
290	<b>Beneji</b>	1,0	<b>61,6</b>	116,4	13:52	13:47	13:43
270	 ¡Atención fuerte descenso! - Riesgo por viento lateral	7,6	<b>69,2</b>	108,8	14:04	13:59	13:54
80	 ¡Atención Puente bajo autovia!	2,2	<b>71,4</b>	106,6	14:08	14:02	13:57
70	 ¡Atención Rotonda! - se toma por izqda	0,2	<b>71,6</b>	106,4	14:08	14:02	13:57
45	Incorporacion a N340a - se sigue - dir Puente del Rio - Adra	0,7	<b>72,3</b>	105,7	14:09	14:03	13:58
45	 <b>Puente del Rio</b> - se sigue por margen derecho - estrechamiento	0,2	<b>72,5</b>	105,5	14:09	14:04	13:59
20	 ¡Atención Rotonda! - se toma por dcha	0,7	<b>73,2</b>	104,8	14:11	14:05	14:00
20	 ¡Atención 2 Rotondas! - se toma por ambos lados - dir Adra	1,1	<b>74,3</b>	103,7	14:12	14:06	14:01
10	<b>ADRA</b>	0,4	<b>74,7</b>	103,3	14:13	14:07	14:02
10	 ¡Atención Rotonda! entrada poblacion - se toma por ambos lados - se sigue centro ciudad	0,3	<b>75,0</b>	103,0	14:13	14:07	14:02
8	<b>SPRINT INTERMEDIO</b> --- Calle Natalio Rivas	1,0	<b>76,0</b>	102,0	14:15	14:09	14:04
10	 ¡Atención Rotonda! salida poblacion - se toma por dcha - se sigue dir Motril	0,6	<b>76,6</b>	101,4	14:16	14:10	14:04
10	 ¡Atención Rotonda! salida poblacion - se toma por dcha - se sigue dir El Lance, por N340	0,3	<b>76,9</b>	101,1	14:16	14:10	14:05
5	<b>El Lance de la Virgen</b>	1,9	<b>78,8</b>	99,2	14:19	14:13	14:08
10	Girido dcha - entrada autovía A7 - dir El Ejido - Almería	0,7	<b>79,5</b>	98,5	14:21	14:14	14:09
20	Salida A7 - por salida 389 - dir La Alquería	5,4	<b>84,9</b>	93,1	14:29	14:22	14:16
15	 ¡Atención Rotonda bajo autovia! - se sigue dir La Alqueria - Fuente Marbella por ALP10	0,2	<b>85,1</b>	92,9	14:29	14:23	14:17
80	<b>La Alquería</b>	1,9	<b>87,0</b>	91,0	14:32	14:25	14:19
90	<b>Comienza Puerto</b>	0,3	<b>87,3</b>	90,7	14:33	14:26	14:20
250	<b>PUERTO DE MONTAÑA</b>  <b>3ª cat.</b>	1,5	<b>88,8</b>	89,2	14:35	14:28	14:22
220	 <b>Comienza Avituallamiento</b>	3,2	<b>92,0</b>	86,0	14:40	14:33	14:26
270	Fuente Marbella - Fuerte subida 15% en 150 m	4,0	<b>96,0</b>	82,0	14:47	14:39	14:32
310	 <b>Fin Avituallamiento</b>	2,0	<b>98,0</b>	80,0	14:50	14:42	14:35
250	Giro dcha - dir Berja por A1175	2,5	<b>100,5</b>	77,5	14:54	14:46	14:39
270	 ¡Atención Rotonda! - se toma por dcha - dir Berja - por ALP461	1,8	<b>102,3</b>	75,7	14:57	14:48	14:41
280	 Giro dcha dir. San Roque - Rio Chico por AL5300 - ¡Atención estrechamiento!	0,3	<b>102,6</b>	75,4	14:57	14:49	14:42
70	 Barriada Virgen del Carmen - ¡Atención estrechamiento!	5,1	<b>107,7</b>	70,3	15:05	14:57	14:49
75	Comienza Puerto	0,7	<b>108,4</b>	69,6	15:06	14:58	14:50
120	Giro izqda dir Berja por A347	1,4	<b>109,8</b>	68,2	15:08	15:00	14:52
290	<b>PUERTO DE MONTAÑA</b>  <b>3ª cat.</b>	1,2	<b>111,0</b>	67,0	15:10	15:01	14:54
300	<b>BERJA</b>	7,9	<b>118,9</b>	59,1	15:23	15:13	15:05
320	Giro dcha dir El Ejido - Almería - por Av. José Barrionuevo	0,6	<b>119,5</b>	58,5	15:24	15:14	15:06
300	<b>Alcaudique</b>	0,8	<b>120,3</b>	57,7	15:25	15:15	15:07
280	Giro dcha por A358 dir El Ejido	0,6	<b>120,9</b>	57,1	15:26	15:16	15:08
285	<b>Comienza Puerto</b>	0,1	<b>121,0</b>	57,0	15:26	15:16	15:08
365	<b>PUERTO DE MONTAÑA</b>  <b>3ª cat.</b>	4,5	<b>125,5</b>	52,5	15:33	15:23	15:14
320	 ¡Atención Isletas en descenso! - se toman por ambos lados - <b>precaución</b>	0,9	<b>126,4</b>	51,6	15:35	15:25	15:16
280	 ¡Atención Isletas en descenso! - se toman por ambos lados - <b>precaución</b>	1,3	<b>127,7</b>	50,3	15:37	15:27	15:17
285	 ¡Atención descenso rapido! - Riesgo por viento lateral	4,0	<b>131,7</b>	46,3	15:43	15:33	15:23
80	<b>Venta Pampanico</b>	2,0	<b>133,7</b>	44,3	15:46	15:36	15:26
60	 ¡Atención isletas centrales en 2 km! - se toman por ambos lados - se sigue dir El Ejido	0,1	<b>133,8</b>	44,2	15:46	15:36	15:26
55	 ¡Atención Rotonda L'Aimud! - giro dcha - dir autovia A7	2,4	<b>136,2</b>	41,8	15:50	15:39	15:30
50	 ¡Atención Rotonda! - se toma por ambos lados - dir Matagorda	0,7	<b>136,9</b>	41,1	15:51	15:40	15:31
45	 ¡Atención Rotonda! - se sigue recto por camino viejo de Adra - dir Matagorda	0,3	<b>137,2</b>	40,8	15:52	15:41	15:31
40	Giro izqda dir Matagorda por AL4301	1,6	<b>138,8</b>	39,2	15:54	15:43	15:33
35	<b>Matagorda</b>	3,6	<b>142,4</b>	35,6	16:00	15:49	15:38
35	<b>SPRINT INTERMEDIO</b> ---	0,2	<b>142,6</b>	35,4	16:00	15:49	15:39

ALTITUD		KILÓMETROS			MEDIA HORARIA		
		PARCIAL	TOTAL	FALTAN	38	40	42
35	 Giro izqda - dir Almerimar - por Camino de las Chozas	3,7	<b>146,3</b>	31,7	16:06	15:54	15:44
45	 ¡Atención Rotonda! de Almerimar - se toma por dcha - dir Roquetas - por Ctra. del Alca	1,6	<b>147,9</b>	30,1	16:09	15:57	15:46
25	Giro dcha dir Cuartel del Príncipe - por AL3300	8,5	<b>156,4</b>	21,6	16:22	16:10	15:58
10	Paraje Punta Entinas	1,3	<b>157,7</b>	20,3	16:24	16:12	16:00
10	<b>Fin Avituallamiento Líquido</b>	0,3	<b>158,0</b>	20,0	16:24	16:12	16:01
10	 Giro dcha dir Urbanizacion por IES Las Marinas - ¡Atención estrechamiento!	8,5	<b>166,5</b>	11,5	16:38	16:25	16:13
10	Giro izqda por Av Cerrillos - dir Roquetas - Se sigue recto por Av de las Marinas	0,3	<b>166,8</b>	11,2	16:38	16:25	16:13
5	 ¡Atención Rotonda! - se sigue recto dir Roquetas - por Av Sabinal - viales en calzada	1,7	<b>168,5</b>	9,5	16:41	16:28	16:16
5	<b>ROQUETAS DE MAR</b>	1,0	<b>169,5</b>	8,5	16:43	16:29	16:17
5	 ¡Atención Rotonda entrada Puerto Roquetas! - por margen derecho - Castillo Santa Ana	2,4	<b>170,9</b>	7,1	16:45	16:31	16:19
5	Se sigue por Av de Roquetas - dir centro poblacion	0,1	<b>171,0</b>	7,0	16:45	16:31	16:19
8	 ¡Atención Rotonda! - se toma por dcha	0,2	<b>171,2</b>	6,8	16:45	16:32	16:20
10	Giro dcha por Av del Peru	0,1	<b>171,3</b>	6,7	16:45	16:32	16:20
5	 ¡Atención Rotonda! - se toma por ambos lados - se sigue por C/ Miguel Induráin	0,9	<b>172,2</b>	5,8	16:47	16:33	16:21
5	Giro izqda - se sigue por Av Rey Juan Carlos I	0,1	<b>172,3</b>	5,7	16:47	16:33	16:21
8	<b>1º paso por META</b> - Av Rey Juan Carlos I	0,5	<b>172,8</b>	5,2	16:48	16:34	16:22
8	Giro dcha por Av Roquetas de Mar - dir El Parador	0,1	<b>172,9</b>	5,1	16:48	16:34	16:22
10	 ¡Atención Rotonda Pabellon Infanta Cristina! - se sigue dir El Parador por Ctra. de Alicú	0,1	<b>173,0</b>	5,0	16:48	16:35	16:22
10	<b>5 KM META --- DIPUTACIÓN DE ALMERÍA</b>	0,0	<b>173,0</b>	5,0	16:48	16:35	16:22
12	 ¡Atención Rotonda Gran Plaza! - se sigue dir El Parador por A391	0,9	<b>173,9</b>	4,1	16:50	16:36	16:23
15	 ¡Atención Rotonda Ford! - giro dcha - dir Urbanizaciones - Acuarium	1,0	<b>174,9</b>	3,1	16:51	16:37	16:25
10	Giro dcha dir Urbanizaciones - Acuarium - se cambia al margen izqdo por Av Reino Espa	0,4	<b>175,3</b>	2,7	16:52	16:38	16:25
5	Se sigue recto frente a Auditorio	1,5	<b>176,8</b>	1,2	16:54	16:40	16:28
5	<b>ÚLTIMO KM META AYUNTAMIENTO DE ROQUETAS DE MAR</b>	0,2	<b>177,0</b>	1,0	16:54	16:41	16:28
8	Paso por Puente - se sigue por C/ Miguel Indurain	0,2	<b>177,2</b>	0,8	16:55	16:41	16:28
5	Giro dcha - se sigue por Av Rey Juan Carlos I	0,3	<b>177,5</b>	0,5	16:55	16:41	16:29
8	<b>META - en Av Rey Juan Carlos I (frente a Clinica Saavedra)</b>	0,5	<b>178,0</b>	0,0	16:56	16:42	16:29